【地図】 シンガポール華僑粛清 検問・処刑場所

林博史『シンガポール華僑粛清』(高文研、2007年) の参考資料

シンガポール華僑粛清において、住民を集めて検問をおこなった場所7か所(図1～6)、ならびに処刑場所や関連する場所(図7～10)のくわしい地図をここに掲載します。同書に掲載したかったのですが、事情でできなかったので、現場に行ってみたいという方のために、ここの掲載することにしました。

図1～6・9は、1971年時点の地図を使いました。再開発がほとんどされていない段階のものですので、戦争中とほとんど変わっていません。中心部は再開発されても通りはほとんど変わっていないので、現場に行くのは難しくありません。旧日本人街(図1)はエッと驚くかもしれませんが。くわしくは同書をご覧ください。

(注) 左から2列目は、本書掲載の地図のページと、地図内に記された場所の数字・ｱﾙﾌｧﾍﾞｯﾄを示します。

検 問 場 所			
図1 (上段)	P8地図 A	大西隊	ジャラン・ブサー、キッチナー・ロード ヴィクトリア学校、ジャラン・ブサー・サッカー場
図1 (下段)	P8地図 B	水野隊	アラブ・ストリート周辺 スルタン・モスク付近、カンダハル・ストリート
図2	P8地図 C	合志隊	リバーバレー・ロードとオード・ロードの交差点周辺
図3	P8地図 D	上園隊	チャイナタウン(クロス・ストリート、ニューブリッジ・ロード、スミス・ストリート、サウスブリッジ・ロードに囲まれた地域)
図4	P8地図 E F	久松隊	ティオンバル・ロード(東端部分) カントンメン・ロードとネイル・ロードの交差点 ケッペル港
図5	P116地図 K	宮本隊	チャンギ・ロードとスティル・ロードの交差点周辺 テロック・クラウ英語学校
図6	P116地図 E P8地図 21	市川隊	スティーブンス・ロードとアンダーソン・ロードの交差点周辺

(注) 地図内に、検問をおこなった地域を太く囲んでいます。ただしチャイナタウンについては、ほぼこの範囲ですが、そのほかの地区はだいたいこの通りのあたりということで、厳密な範囲ではありません。

関 連 地 図		
図7	P116地図 12 13	チャンギ地区
図8	P116地図 6	パシル・パンジャン地区
図9	P116地図 10	シグラップの谷(再開発前)
図10	P116地図 9 10 11 K L	東海岸地区(現状) アンバー・ロード、テロック・クラウ、シグラップの谷、チャンギ・ロード8.5マイル、ベドック海岸

図1　　上段　大西隊　　下段　水野隊

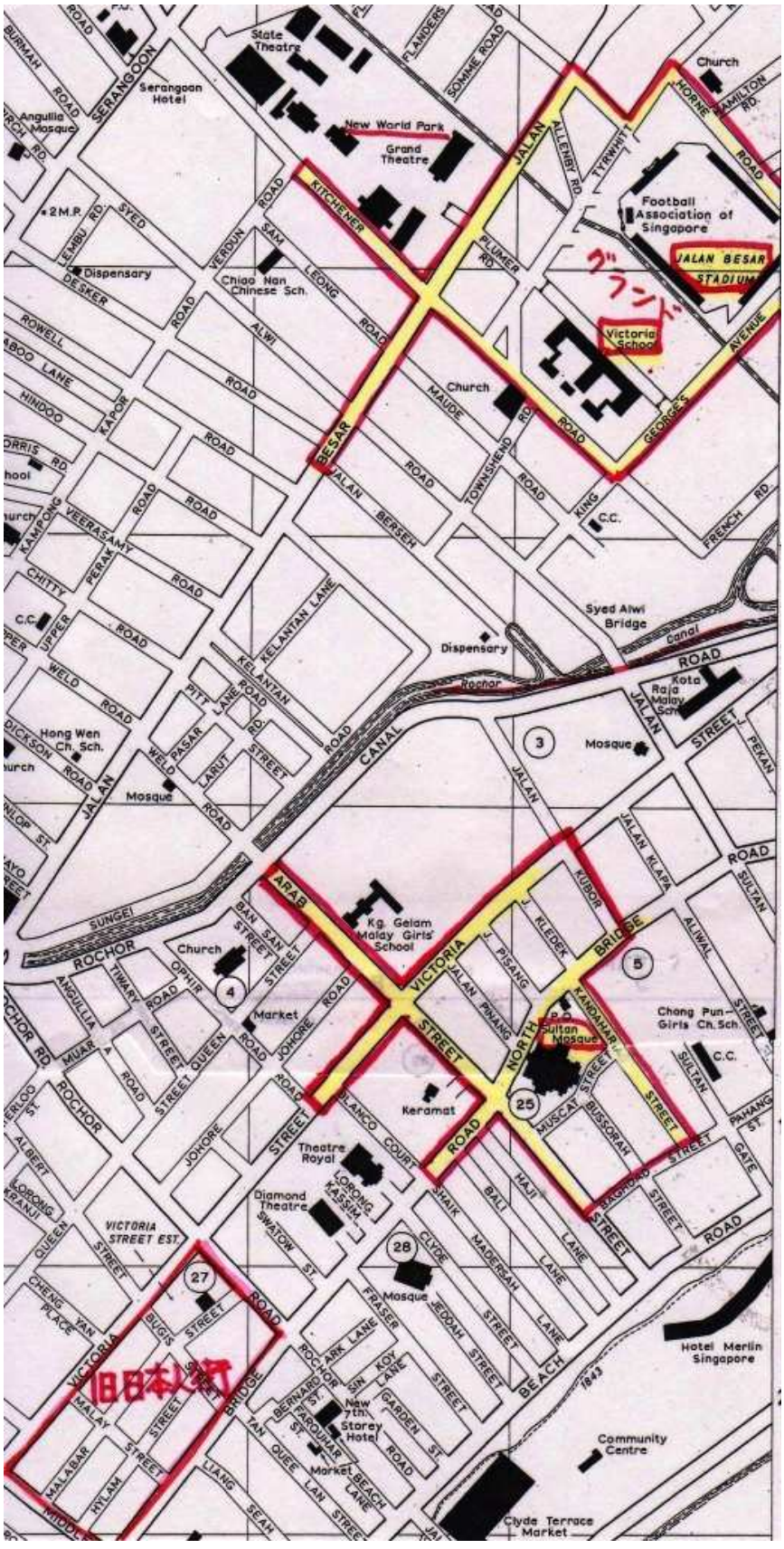

図2　合志隊

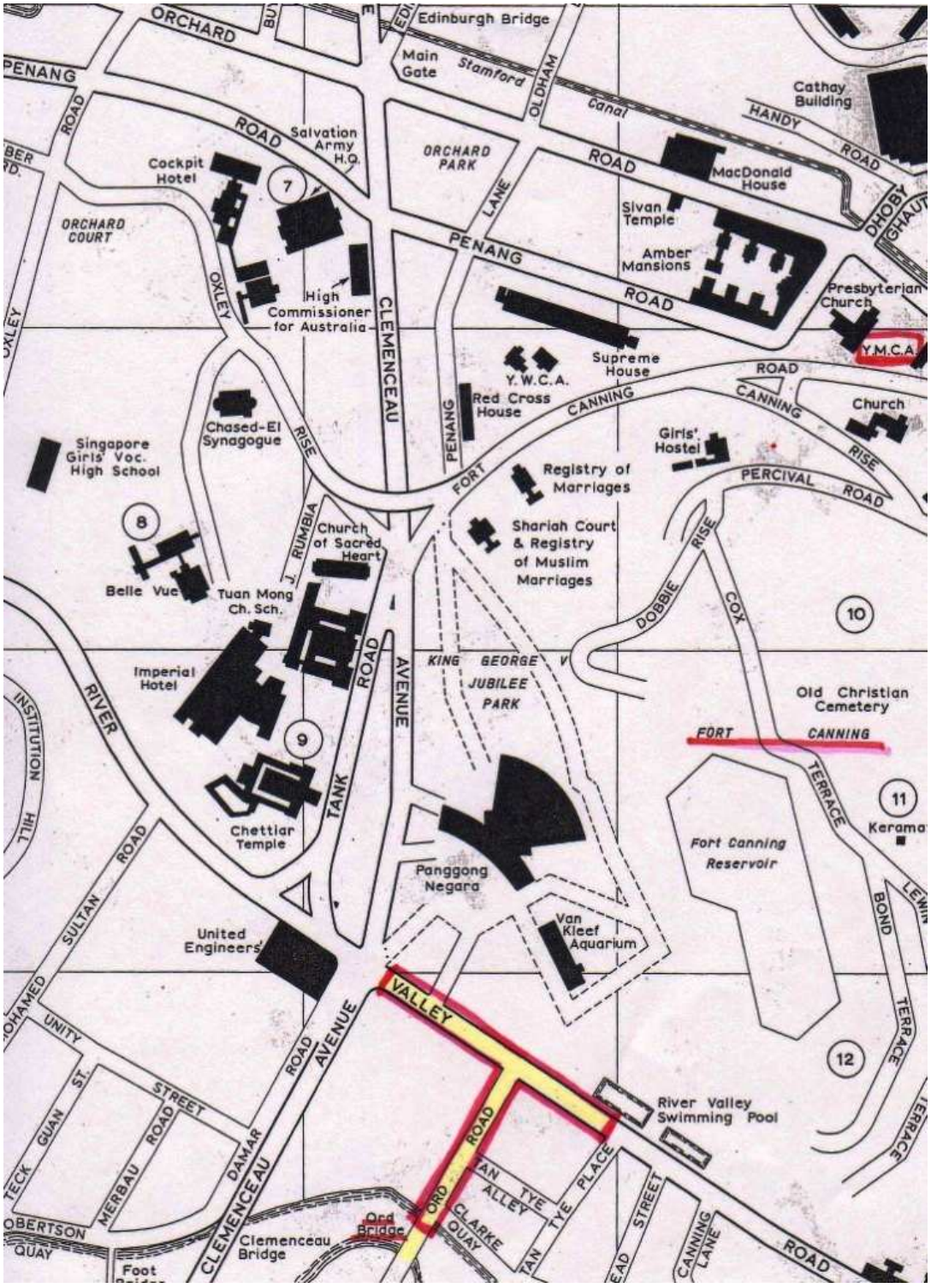
ORCHARD
PENANG
ROAD
Edinburgh Bridge
Main Gate
Stamford
OLDHAM
Canal
Cathay Building
HANDY
ROAD
Salvation Army H.Q.
ORCHARD PARK
ROAD
MacDonald House
Cockpit Hotel
7
LANE
Sivan Temple
DHOBY
ORCHARD COURT
PENANG
Amber Mansions
OXLEY
High Commissioner for Australia
CLEMENCEAU
ROAD
Presbyterian Church
Y.M.C.A.
Supreme House
Y.W.C.A.
ROAD
Red Cross House
CANNING
CANNING
Church
Chased-El Synagogue
RISE
PENANG
Girls' Hostel
Singapore Girls' Voc. High School
FORT
Registry of Marriages
RISE
PERCIVAL
ROAD
8
J. RUMBIA
Church of Sacred Heart
Shariah Court & Registry of Muslim Marriages
RISE
Belle Vue
Tuan Mong Ch. Sch.
DOBBIE
COX
10
Imperial Hotel
ROAD
AVENUE
KING GEORGE V
JUBILEE PARK
Old Christian Cemetery
RIVER
INSTITUTION HILL
9
FORT
CANNING
TERRACE
11
Kerama
TANK
Chettiar Temple
Fort Canning Reservoir
SULTAN
ROAD
Panggong Negara
BOND
Van Kleef Aquarium
United Engineers
VALLEY
UNITY
ROAD
AVENUE
12
TERRACE
STREET
River Valley Swimming Pool
TECK GUAN ST.
MERBAU
ROAD
DAMAR
ROAD
TAN TYE
ALLEY
TAN TYE PLACE
STREET
CANNING LANE
ROAD
OBERTSON
QUAY
CLEMENCEAU
Clemenceau Bridge
Ord Bridge
CLARKE
QUAY
Foot

図3　上園隊

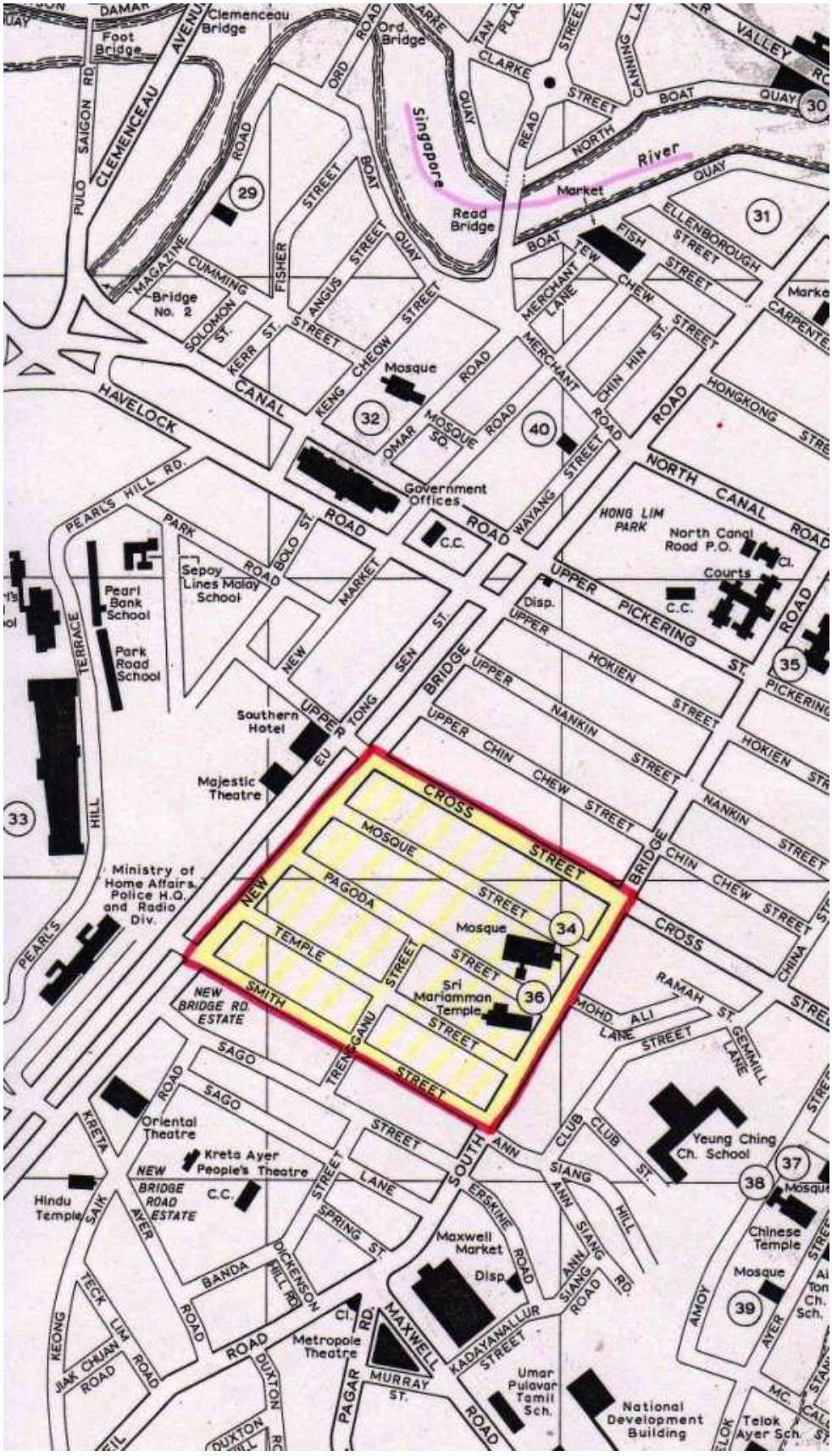
Clemenceau Bridge
Foot Bridge
Ord. Bridge
Singapore River
Read Bridge
Market
CLEMENCEAU AVENUE
PULO SAIGON RD
ORD ROAD
CLARKE QUAY
READ STREET
NORTH BOAT QUAY
ELLENBOROUGH STREET
FISH STREET
MERCHANT LANE
CHEW STREET
CHIN HIN ST.
CARPENTER
HONGKONG STREET
MAGAZINE ROAD
CUMMING STREET
SOLOMON ST.
KERR ST.
FISHER STREET
ANGUS STREET
BOAT QUAY
Bridge No. 2
KENG CHEOW STREET
Mosque
HAVELOCK ROAD
CANAL
OMAR MOSQUE SQ.
MOSQUE ROAD
MERCHANT ROAD
WAYANG STREET
NORTH CANAL ROAD
HONG LIM PARK
North Canal Road P.O.
Courts
C.C.
Government Offices
C.C.
PEARL'S HILL RD.
PARK ROAD
BOLO ST.
MARKET
Sepoy Lines Malay School
Pearl Bank School
Park Road School
TERRACE
HILL
NEW BRIDGE ROAD
UPPER PICKERING ST.
UPPER HOKIEN STREET
UPPER NANKIN STREET
UPPER CHIN CHEW STREET
BRIDGE
Disp.
Southern Hotel
Majestic Theatre
Ministry of Home Affairs, Police H.Q. and Radio Div.
CROSS STREET
MOSQUE STREET
PAGODA STREET
TEMPLE STREET
Mosque
Sri Mariamman Temple
NEW BRIDGE RD. ESTATE
SMITH STREET
TRENGGANU STREET
SAGO LANE
SAGO STREET
Oriental Theatre
Kreta Ayer People's Theatre
KRETA AYER ROAD
NEW BRIDGE ROAD ESTATE
C.C.
Hindu Temple
SAIK
SPRING ST.
DICKENSON HILL RD.
BANDA ROAD
TECK LIM ROAD
KEONG JIAK CHUAN ROAD
Maxwell Market
Disp.
MAXWELL ROAD
KADAYANALLUR STREET
Cl.
Metropole Theatre
PAGAR RD.
MURRAY ST.
DUXTON ROAD
Umar Pulavar Tamil Sch.
National Development Building
Telok Ayer Sch.
SOUTH BRIDGE ROAD
ANN SIANG HILL
ANN SIANG ROAD
ERSKINE ROAD
AMOY
AYER
CLUB STREET
Yeung Ching Ch. School
Chinese Temple
Mosque
RAMAH ST.
MOHD ALI LANE
GEMMILL LANE
CHINA STREET
NANKIN STREET
HOKIEN STR
PICKERING
29
30
31
32
33
34
35
36
37
38
39
40

図4　久松隊

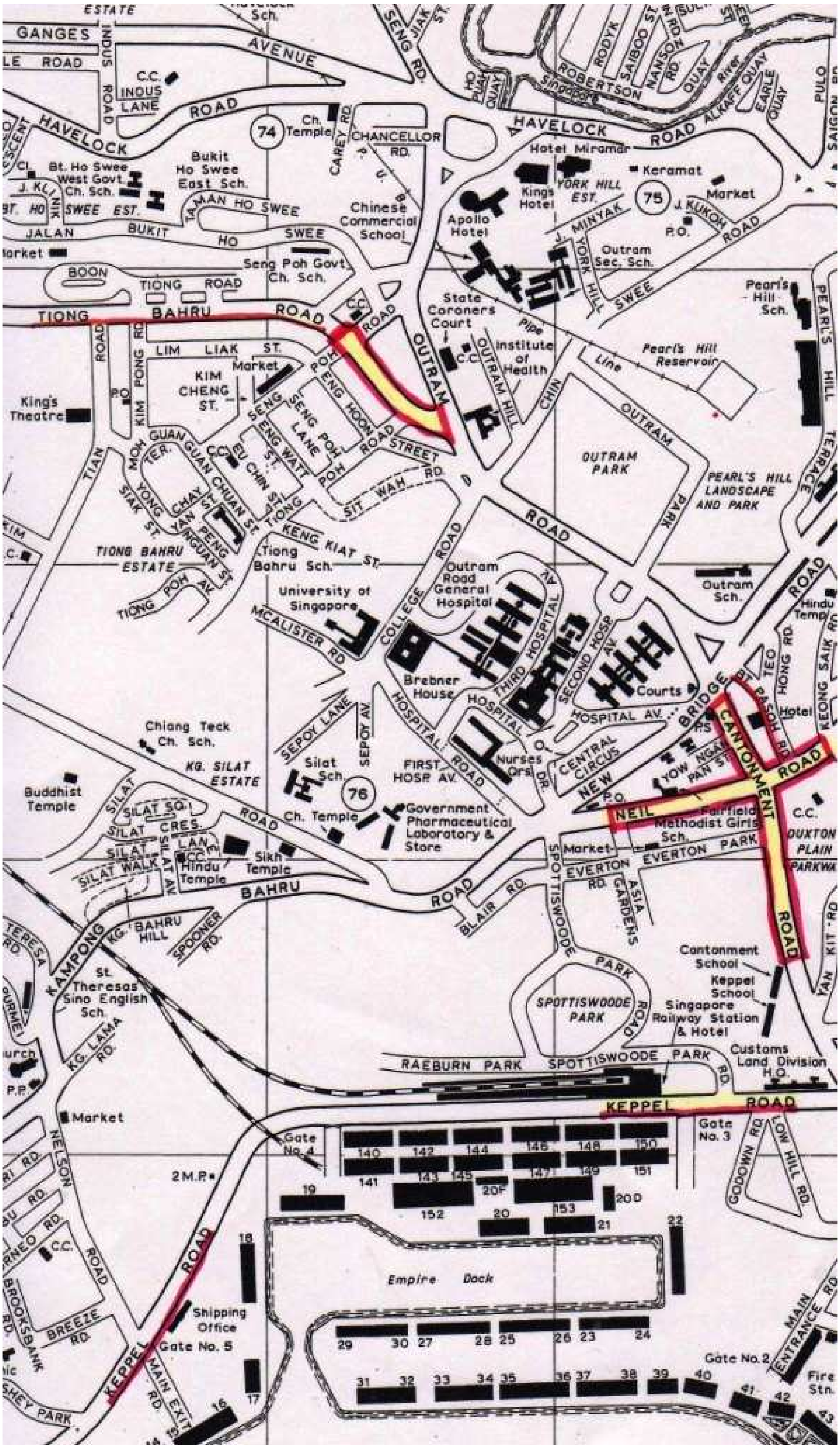
GANGES
AVENUE
INDUS ROAD
C.C.
INDUS LANE
HAVELOCK ROAD
74
Ch. Temple
CAREY RD.
CHANCELLOR RD.
SENG POH RD.
HAVELOCK ROAD
ROBERTSON QUAY
RODYK
SAIBOO ST.
NANSON RD.
ALKAFF QUAY
EARLE QUAY
SAIGON
Hotel Miramar
Keramat
Kings Hotel
YORK HILL EST.
75
J. KUKOH
Market
ROAD
Apollo Hotel
J. MINYAK
YORK HILL
P.O.
Outram Sec. Sch.
SWEE
Bukit Ho Swee East Sch.
Bt. Ho Swee West Govt. Ch. Sch.
J. KLINIK
BT. HO SWEE EST.
TAMAN HO SWEE
JALAN BUKIT HO SWEE
Chinese Commercial School
Market
BOON TIONG ROAD
Seng Poh Govt. Ch. Sch.
TIONG BAHRU ROAD
C.C.
ROAD
State Coroners Court
Institute of Health
Pipe Line
Pearl's Hill Reservoir
Pearl's Hill Sch.
PEARL'S HILL
LIM LIAK ST.
KIM CHENG ST.
Market
P.O.
KIM PONG RD.
King's Theatre
OUTRAM
OUTRAM HILL
CHIN
OUTRAM
OUTRAM PARK
PEARL'S HILL LANDSCAPE AND PARK
TERRACE
POH
ENG HOON
SENG POH LANE
SENG
ENG WATT ST.
ROAD
STREET
SIT WAH RD.
MOH GUAN TER.
GUAN CHUAN ST.
EU CHIN ST.
TIONG
YONG SIAK ST.
CHAY YAN ST.
PENG NGUAN ST.
KENG KIAT ST.
ROAD
PARK
TIAN
TIONG BAHRU ESTATE
Tiong Bahru Sch.
TIONG POH AV.
University of Singapore
MCALISTER RD.
COLLEGE ROAD
Outram Road General Hospital
THIRD HOSPITAL AV.
SECOND HOSP. AV.
Outram Sch.
ROAD
Hindu Temple
TEO HONG RD.
KEONG SAIK RD.
Brebner House
HOSPITAL
Courts
BRIDGE
HOSPITAL AV.
BT. PASOH RD.
Hotel
CANTONMENT ROAD
Chiang Teck Ch. Sch.
SEPOY LANE
SEPOY AV.
HOSPITAL ROAD
Nurses Qrs.
CENTRAL CIRCUS
KG. SILAT ESTATE
Silat Sch.
76
FIRST HOSP. AV.
NEW
YOW NGAN PAN ST.
Buddhist Temple
SILAT
SILAT SQ.
SILAT CRES.
SILAT LAN.
SILAT WALK
SILAT AV.
ROAD
Ch. Temple
Government Pharmaceutical Laboratory & Store
P.O.
NEIL
Fairfield Methodist Girls Sch.
C.C.
DUXTON PLAIN PARKWAY
Hindu Temple
Sikh Temple
BAHRU
ROAD
Market
EVERTON PARK
EVERTON RD.
BLAIR RD.
SPOTTISWOODE
ASIA GARDENS
ROAD
YAN KIT RD.
TERESA RD.
KAMPONG
KG. BAHRU HILL
SPOONER RD.
PARK
Cantonment School
Keppel School
St. Theresas Sino English Sch.
SPOTTISWOODE PARK
ROAD
Singapore Railway Station & Hotel
KG. LAMA RD.
Customs Land Division H.Q.
RAEBURN PARK
SPOTTISWOODE PARK RD.
P.P.
KEPPEL ROAD
Market
NELSON
Gate No. 4
Gate No. 3
GODOWN RD.
LOW HILL RD.
2 M.P.
140
142
144
146
148
150
141
143
145
147
149
151
20F
19
152
20
153
20D
21
22
18
C.C.
ROAD
BORNEO RD.
Empire Dock
ROAD
MAIN ENTRANCE RD.
Shipping Office
BROOKSBANK RD.
BREEZE RD.
Gate No. 5
29
30
27
28
25
26
23
24
KEPPEL
MAIN EXIT RD.
Gate No. 2
31
32
33
34
35
36
37
38
39
40
41
42
43
Fire Stn.
16
17
SHEY PARK

図5　宮本隊

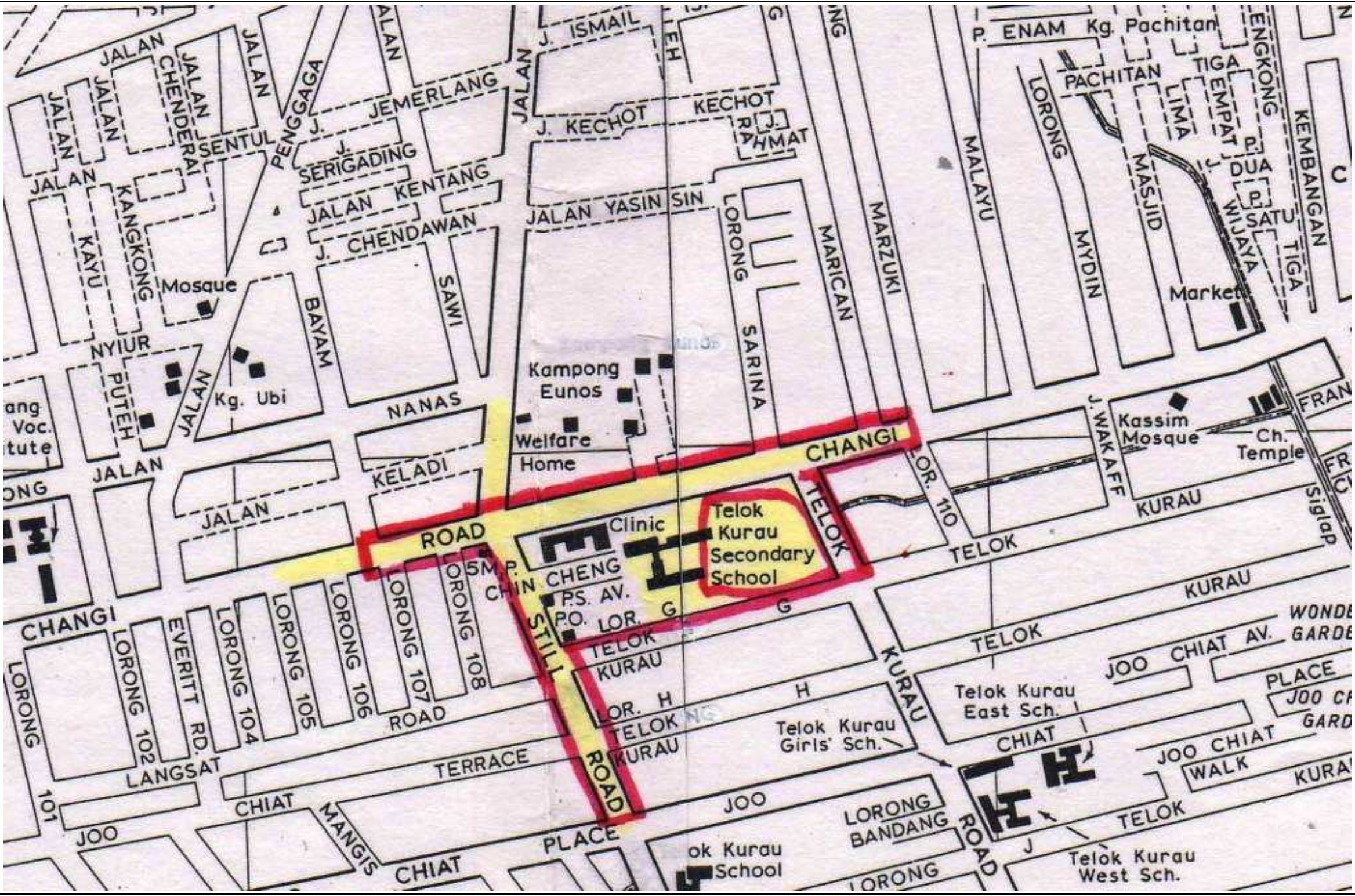

JALAN CHENDERAI
JALAN SENTUL
PENGGAGA
J. JEMERLANG
J. ISMAIL
J. KECHOT
KECHOT
J. RAHMAT
SERIGADING
JALAN KENTANG
J. CHENDAWAN
JALAN YASIN SIN
JALAN KANGKONG
KAYU
Mosque
BAYAM
SAWI
NYIUR
PUTEH
Kg. Ubi
JALAN
NANAS
KELADI
Kampong Eunos
Welfare Home
Clinic
CHANGI
ROAD
Telok Kurau Secondary School
TELOK
CHIN CHENG
PS. AV.
P.O.
LOR. G
TELOK KURAU
STILL ROAD
LOR. H
TERRACE
LANGSAT
CHIAT
MANGIS
JOO
PLACE
LORONG 101
LORONG 102
EVERITT RD.
LORONG 104
LORONG 105
LORONG 106
LORONG 107
LORONG 108
P. ENAM
Kg. Pachitan
PACHITAN
TIGA
LIMA
EMPAT
DUA
SATU
WIJAYA
MASJID
LORONG
MYDIN
MALAYU
MARZUKI
MARICAN
SARINA
KEMBANGAN
TIGA
Market
J. WAKAFF
Kassim Mosque
Ch. Temple
LOR. 110
KURAU
Siglap
TELOK
KURAU
JOO CHIAT AV.
JOO CHIAT PLACE
Telok Kurau East Sch.
Telok Kurau Girls' Sch.
CHIAT
JOO CHIAT WALK
LORONG BANDANG
Telok Kurau West Sch.

図6　市川隊

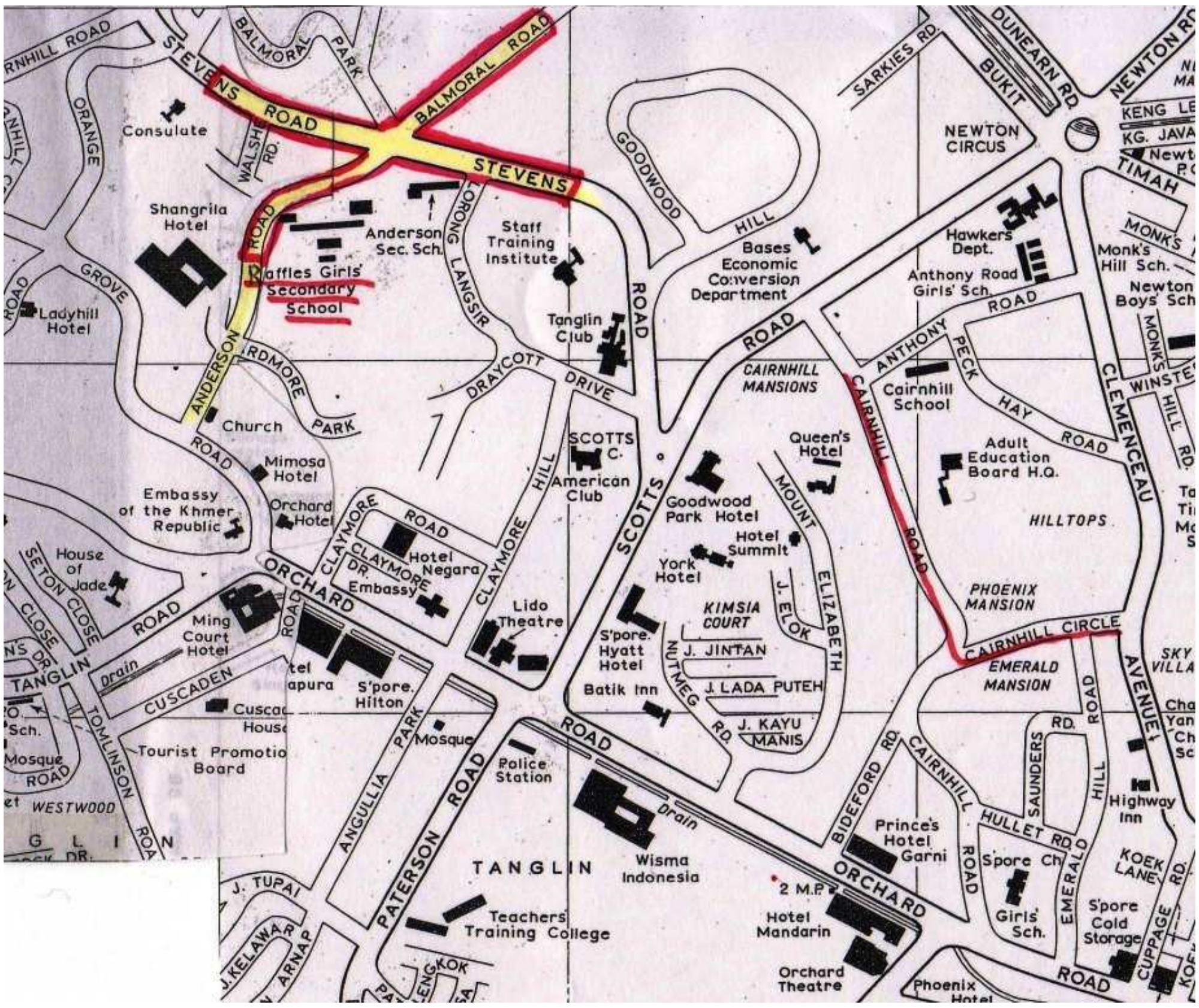

STEVENS ROAD
BALMORAL ROAD
BALMORAL PARK
Consulate
WALSH RD.
ORANGE GROVE
Shangrila Hotel
ROAD
Anderson Sec. Sch.
Raffles Girls' Secondary School
LORONG LANGSIR
Staff Training Institute
GOODWOOD HILL
Tanglin Club
DRAYCOTT DRIVE
Ladyhill Hotel
ANDERSON
ARDMORE PARK
Church
Mimosa Hotel
Embassy of the Khmer Republic
Orchard Hotel
House of Jade
SETON CLOSE
CLAYMORE ROAD
CLAYMORE DR.
CLAYMORE HILL
Hotel Negara
Embassy
ORCHARD ROAD
Ming Court Hotel
TANGLIN
CUSCADEN
Tourist Promotion Board
TOMLINSON ROAD
WESTWOOD
S'pore. Hilton
Mosque
Lido Theatre
SCOTTS ROAD
SCOTTS C.
American Club
Goodwood Park Hotel
Hotel Summit
York Hotel
S'pore. Hyatt Hotel
Batik Inn
KIMSIA COURT
J. JINTAN
J. LADA PUTEH
J. ELOK
ELIZABETH
MOUNT
J. KAYU MANIS
NUTMEG RD.
Police Station
ANGULLIA PARK
PATERSON ROAD
TANGLIN
Wisma Indonesia
Teachers Training College
2 M.P.
Hotel Mandarin
Orchard Theatre
SARKIES RD.
BUKIT
DUNEARN RD.
NEWTON RD
NEWTON CIRCUS
Bases Economic Conversion Department
Hawkers Dept.
Anthony Road Girls' Sch.
ANTHONY ROAD
CAIRNHILL MANSIONS
Cairnhill School
PECK HAY ROAD
Queen's Hotel
CAIRNHILL ROAD
Adult Education Board H.Q.
HILLTOPS
PHOENIX MANSION
CAIRNHILL CIRCLE
EMERALD MANSION
CLEMENCEAU AVENUE
KENG LEE
KG. JAVA
TIMAH
MONKS HILL
Monk's Hill Sch.
Newton Boys' Sch.
BIDEFORD RD.
CAIRNHILL ROAD
HULLET RD.
SAUNDERS RD.
EMERALD HILL ROAD
Prince's Hotel Garni
S'pore Ch.
Girls' Sch.
Highway Inn
KOEK LANE
CUPPAGE RD.
S'pore Cold Storage
Phoenix Hotel
J. TUPAI
J. KELAWAR
ARNAP

図7　チャンギ地区　チャンギ国際空港（旧タナメラ海岸）12～チャンギ刑務所～チャンギ海岸 13

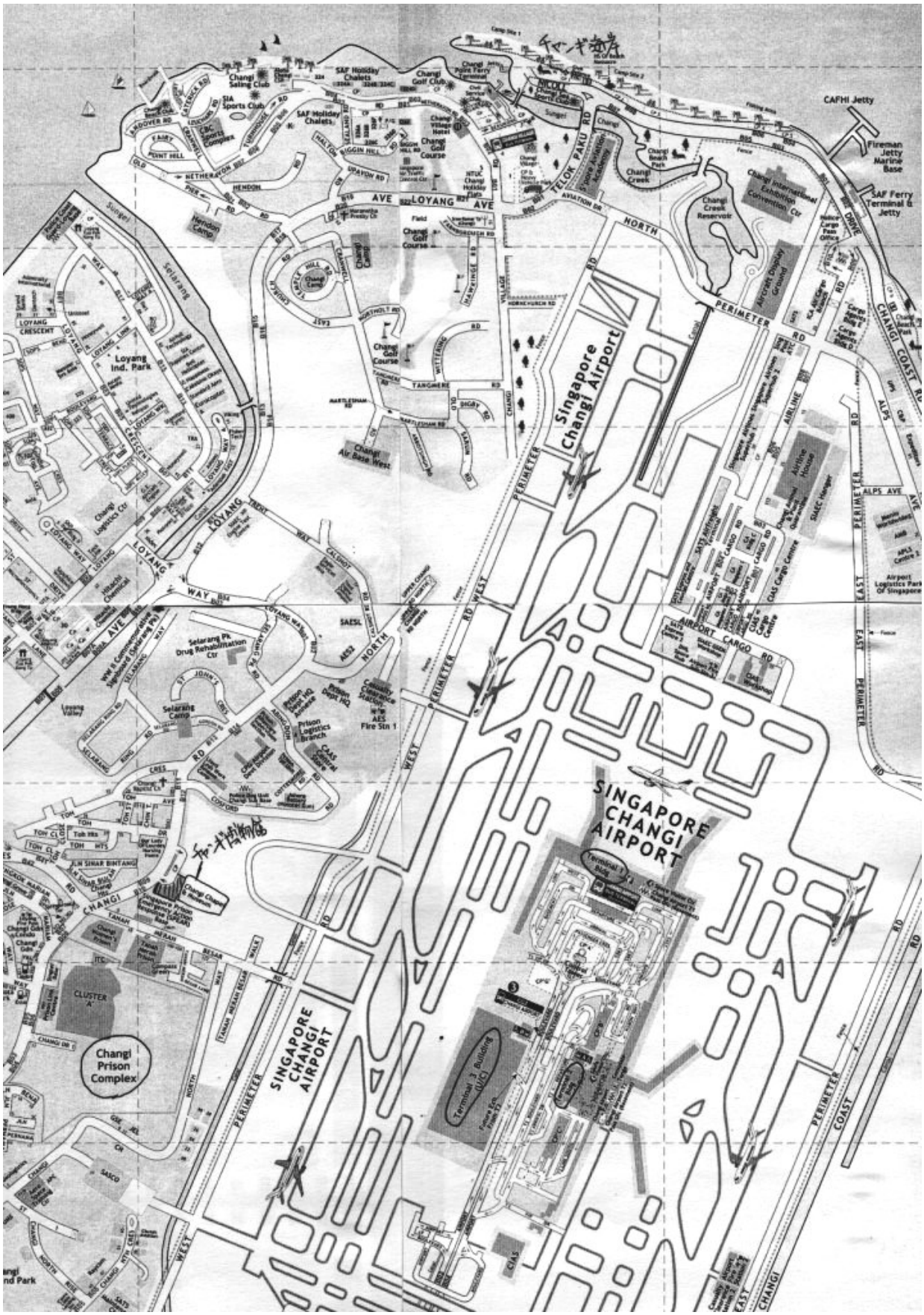

図8　パシル・パンジャン地区

ケントリッジの丘（マレー連隊記念碑）～ブキット・チャンドゥ回想記念館

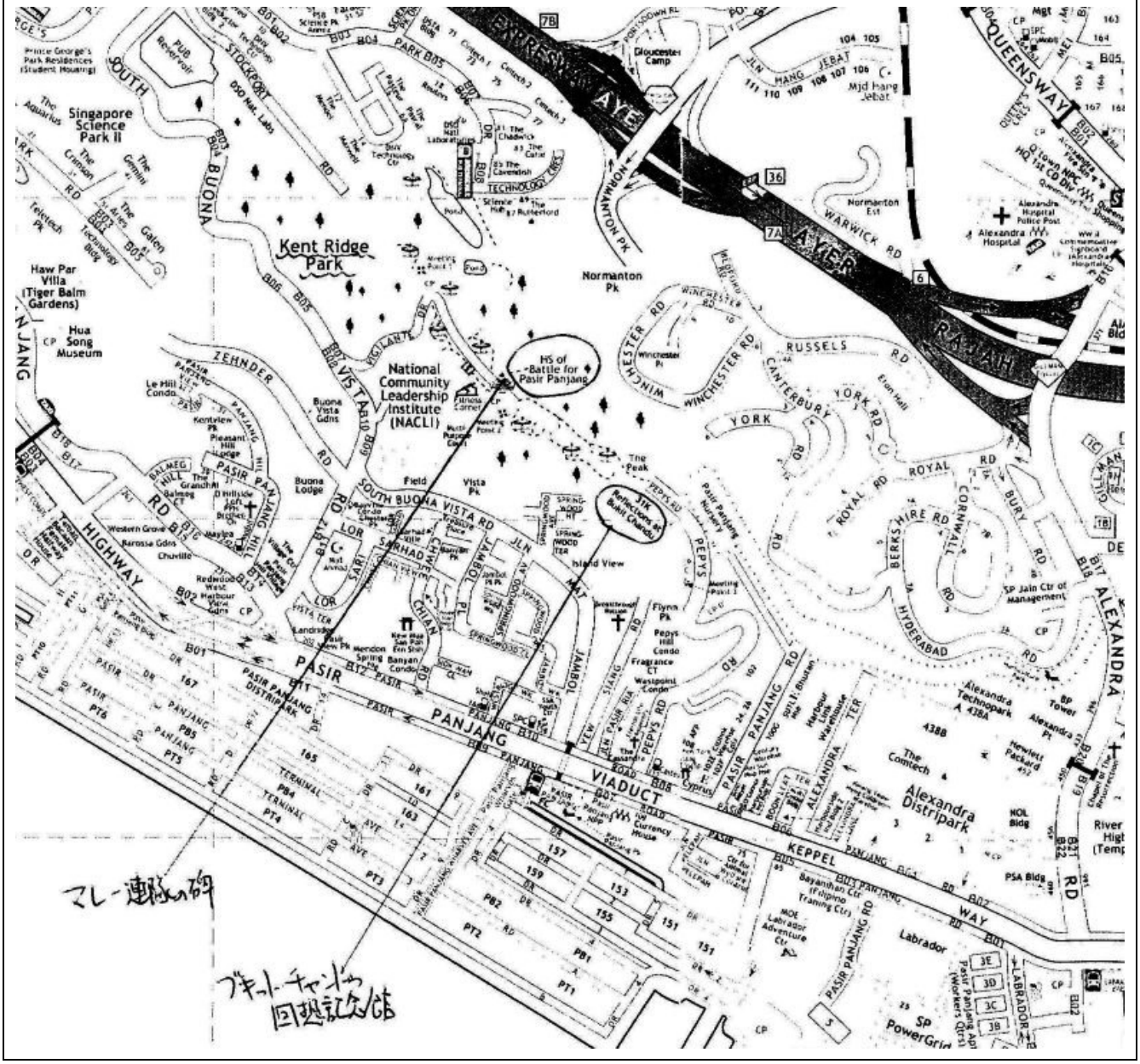

図9　シグラップの谷　　再開発前の地図（1971 年）

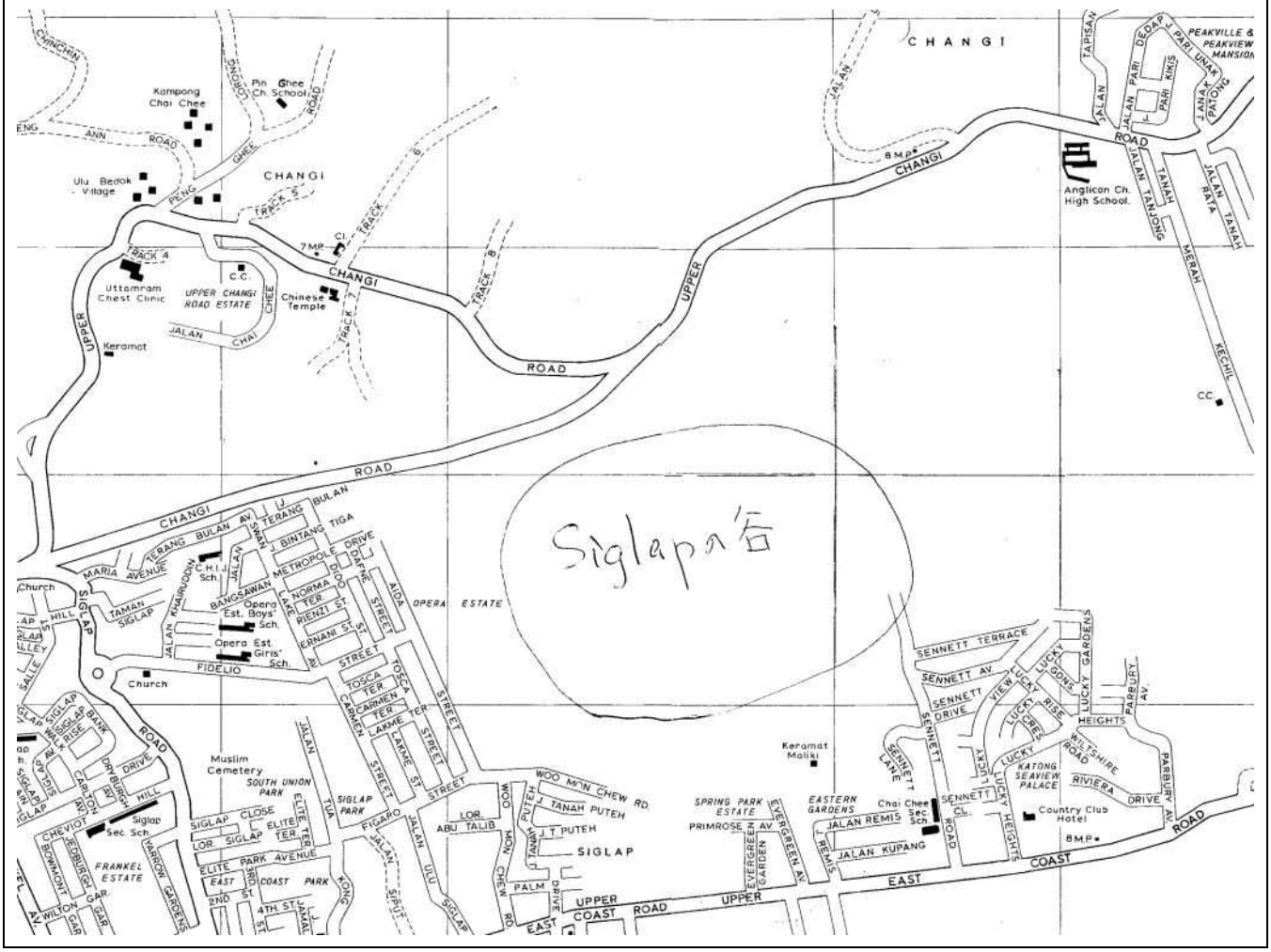
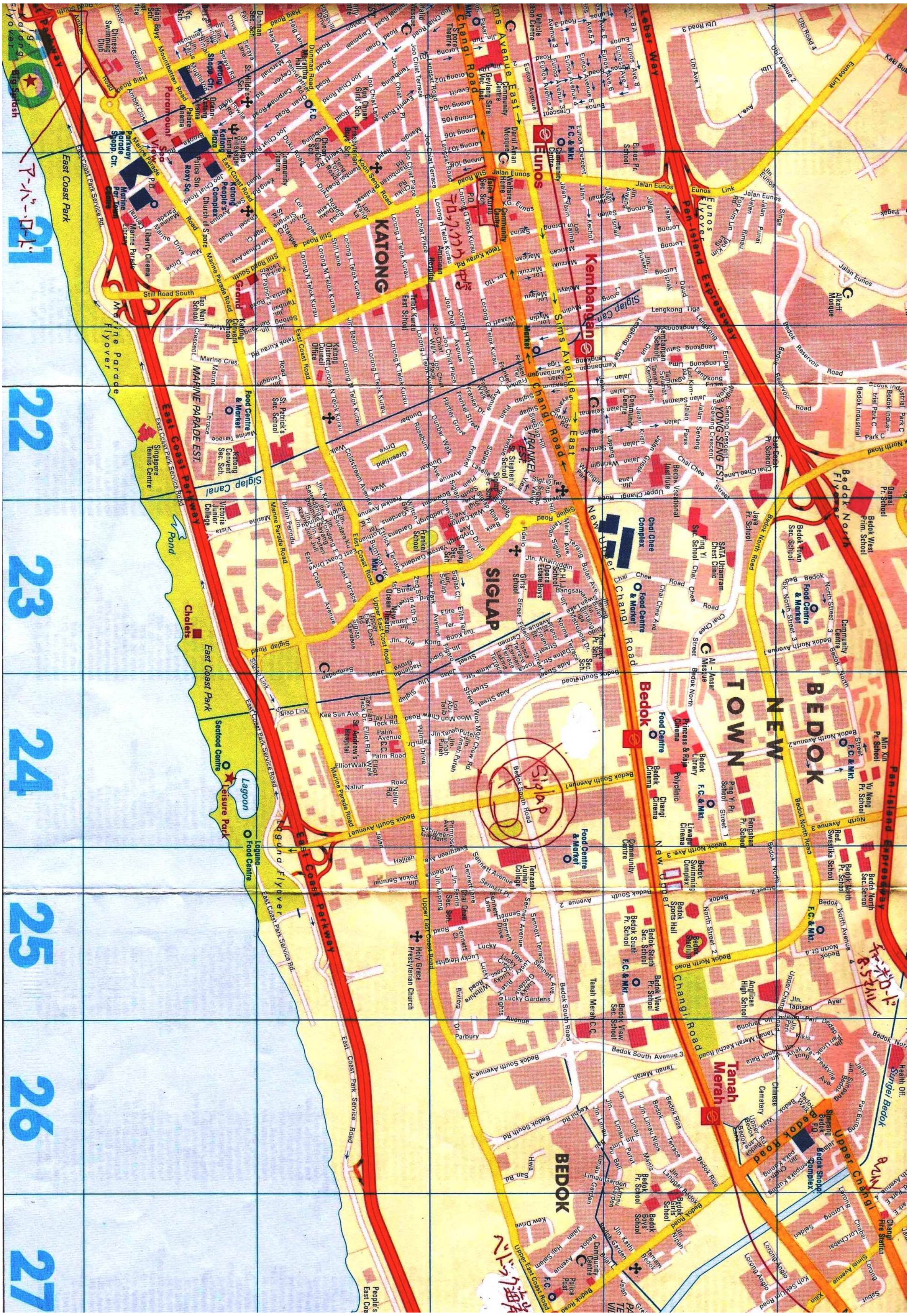
図 10　東海岸（現状図）　　アンバー・ロード9～カトン（テロック・クラウ中学K）～シグラップの谷10～チャンギ・ロード8.5マイル地点L～ベドック海岸11